

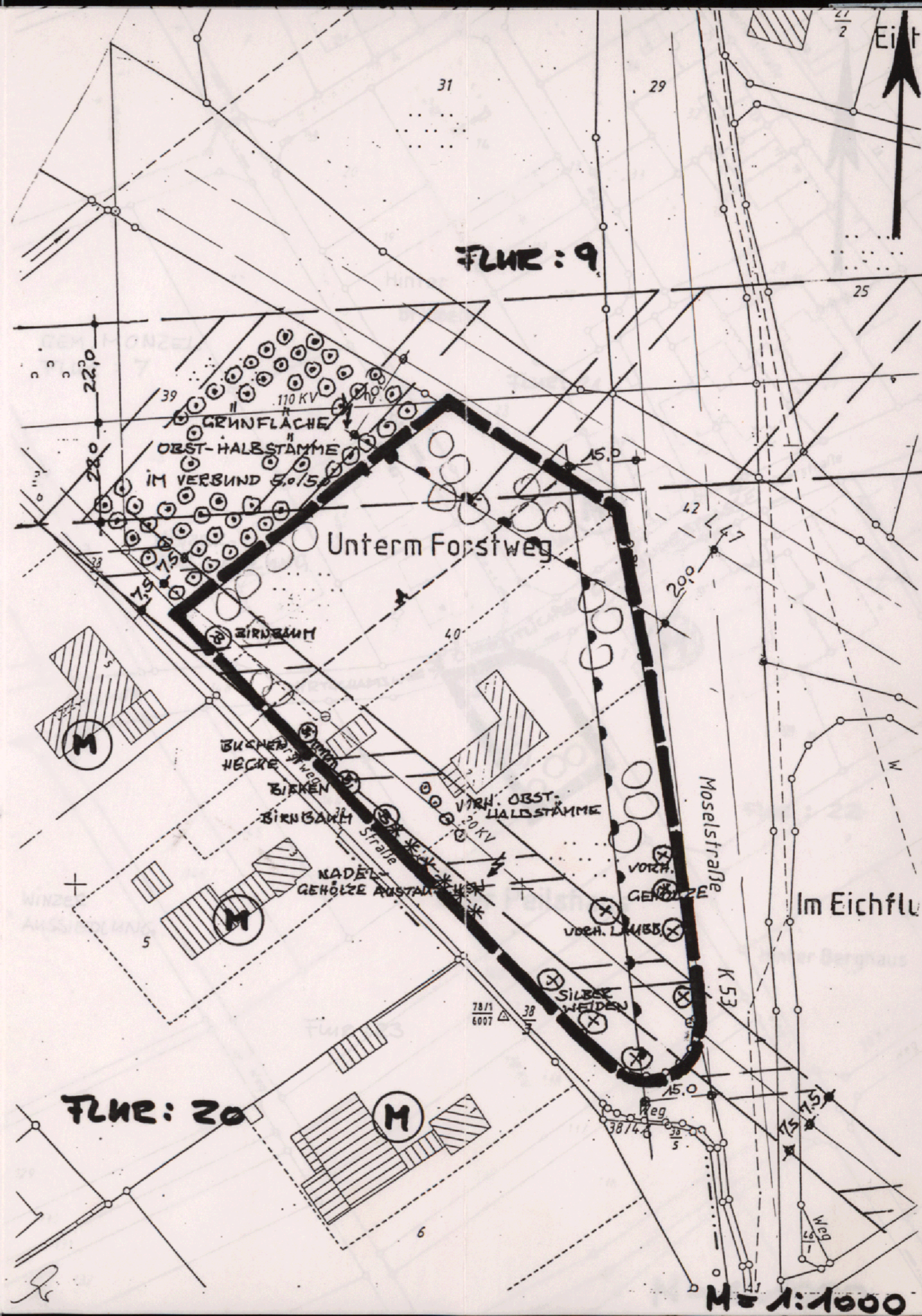
Anlage 1  
zur Abrundungssatzung gem. § 34 BauGB vom 16. März 1994  
der Ortsgemeinde Osann-Monzel

Zeichenerklärung

-  = Geltungsbereichsgrenze der Satzung
-  = Hochspannungsleitungstrassen mit kV-Angabe und Schutzstreifen
-  = Bauverbotsstreifen entlang Kreis- oder Landesstraße mit absolutem Zufahrtsverbot
-  = Unterirdische Abflußleitung einer Oberflächenentwässerung
-  = Angrenzende gemischte Bauflächen (§ 1 Abs. 1 Nr. 2 BauNVO)
-  = Bindungen für Bepflanzungen Ziffer 13.2 PlanzVO 90
-  = Anpflanzungen
-  = Erhaltung heimischer Laubgehölze



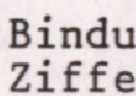

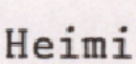
Fototechn. Auszug aus der Flurkarte Ortsgemeinde Osann-Monzel, Gemarkung Monzel

Zur Vervielfältigung freigegeben, E-Nr. 1520/93  
Katasteramt Wittlich



Anlage 2  
zur Abrundungssatzung gem. § 34 BauGB vom 16. März 1994  
der Ortsgemeinde Osann-Monzel

Zeichenerklärung

-  = Geltungsbereichsgrenze der Satzung
-  = Angrenzende gemischte Bauflächen (§ 1 Abs. 1 Nr. 2 BauNVO)
-  = Bindungen für Bepflanzungen Ziffer 13.2 PlanzVO 90
-  = Anpflanzungen
-  = Heimische Laubgehölze

Fototechn. Auszug aus der Flurkarte Ortsgemeinde Osann-Monzel, Gemarkung Monzel

Zur Vervielfältigung freigegeben, E-Nr. 1520/93  
Katasteramt Wittlich

