













-  Grenze des räumlichen Geltungsbereichs der Satzung
-  Grundstücksfläche gem. § 34 BauNVO
-  bisherige Außenbereichsfläche Grundstücksfläche gem. § 19 BauNVO für Wohnbauzwecke
-  bisherige Außenbereichsfläche Grundstücksfläche gem. § 19 BauNVO Flächen für den Gemeinbedarf Zweckbestimmung: Dorfgemeinschaftshaus
-  Straßenverkehrsflächen
-  Sichtdreieck
-  unterirdische Versorgungsleitung (hier: Wasserleitung) mit Sicherheitsstreifen (jeweils 2,0 m beidseitig) (ca. Lage)
-  Öffentliche Grünfläche
-  private Grünfläche
-  Umgrenzung von Flächen für Maßnahmen zum Schutz, zur Pflege und zur Entwicklung von Natur und Landschaft
- A 1.1 - A 2 Nummerierung der Ausgleichsmaßnahmen
-  Umgrenzung von Flächen mit Bindungen für Bepflanzungen und für die Erhaltung von Bäumen, Sträuchern und sonstigen Bepflanzungen sowie von Gewässern
-  Umgrenzung der Flächen, die von Bebauung freizuhalten sind


högner
 högner landschaftsarchitektur
 54518 minheim, weinbergstr. 14
 telefon: 06507 99 22 88, e mail: info@hoegner-la.de

KLARSTELLUNGS- und ERGÄNZUNGSSATZUNG

MUSWEILER
 "Dürrenpesch"
 gem. § 34 Abs. 4, Satz 1 Nr. 1 und 3 BauGB

Diese Karte ist Bestandteil der Satzung vom 29.11.2010

54534 Musweiler, 06.12.2010



S. Simon
 Ortsbürgermeister

Datengrundlage:
 Geobasisinformation der Vermessungs- und Katasterverwaltung
 Rheinland-Pfalz mit dem Stand vom November 2010

Stand: 29/11/2010

Maßstab: 1 : 1.000