







Anlage zur Satzung der Ortsge-
meinde Hupperath über die Festle-
gung von Grenzen für die im
Zusammenhang bebaute Ortslage,
Bereich „Im Hohlweg“ (Er-
gänzungssatzung gem. § 34 Abs. 4
Satz 1 Nr. 3 BauGB) vom 2.6.1999

-  = Abgrenzung Satzungsgebiet
-  = vorhandene Feldgehölze
-  = landesplanerische Ausgleichs-
maßnahmen lt. Textfest-
setzungen
-  = wie vor mit Hochstammobst-
bäumen
-  = Baugrenze
-  = Art der baulichen
Nutzung lt. Textfest-
setzungen (Allgemeines
Wohngebiet)

Vervielfältigungen für eigene, nicht gewerbliche Zwecke zugelassen (§ 10 Abs. 3 Satz 2 Katastergesetz). Vervielfältigungen für andere Zwecke, Umwandlungen zur Anlegung flächenhafter Datenbestände, Veröffentlichungen oder deren Weitergabe an Dritte nur mit besonderer Genehmigung des Katasteramts.

Hupperath, den 2. Aug. 1999
(S)
Ortsbürgermeister