







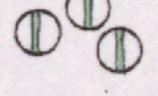



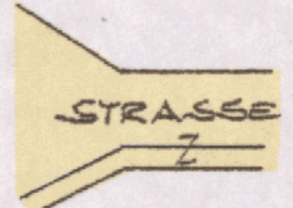




Planzeichen


-  Grenze des Geltungsbereiches
-  Dorfgebiet* (lt. Satzung eingeschränkt)
-  Bebaubare Flächen mit Baugrenzen
-  Höchstzahl der Vollgeschosse
-  Offene Bauweise
-  Grundflächenzahl
-  Geschossflächenzahl
-  Obstbäume erhalten
-  Erhaltenswerte Jungbäume
-  Öffentliche Grünflächen
-  Private Grünflächen
-  Nutzungsgrenze
-  Öffentliche Flächen für Verkehr und die Verlegung von Versorgungsleitung

Maßstab der Karte 1:1000
Stand: März 2004

Bestandteil
der
Kartellage- und Erzeugungssetzung
**Klarstellungs- und Entwicklungssatzung
der Ortsgemeinde Heidweiler
"Im Weiher"**

gemäß § 34 Abs. 4 Satz 1 Nr. 1 und 2 BauGB
vom 17. Januar 2005

Heidweiler, den 04. Juni 2005


(Ortsbürgermeister)

