

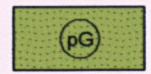




Planzeichen

-  Geltungsbereich der Satzung
-  bisherige Aussenbereichsfläche
Grundstücksfläche gem. § 19 BauNVO
-  private Grünfläche
-  Umgrenzung von Flächen und Maßnahmen
zum Schutz, zur Pflege und zur Entwicklung
von Boden, Natur und Landschaft
-  Anpflanzen von Bäumen
- A 1 Nummerierung der Ausgleichsmaßnahmen

Stand: 11/04/2005

Maßstab der Karte 1: 1.000

SATZUNG der Ortsgemeinde Hasborn

Teilbereich "Zum Dümpel"

über die Klarstellung und Ergänzung von Flächen der im Zusammenhang bebauten Ortslage gem. § 34 Abs. 4, Satz 1 Nr. 1 und 3 BauGB

(Klarstellungs- und Ergänzungssatzung)

Diese Karte ist Bestandteil der Satzung vom 31/03/2005

54533 Hasborn, der 11/04/2005

Ortsbürgermeister Neumes

Datengrundlage:
Geobasisinformation der Vermessungs- und Katasterverwaltung
Rheinland-Pfalz mit dem Stand vom Juli 2004