


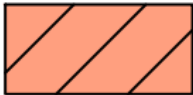
Planzeichen



Grenze des räumlichen Geltungsbereichs der Satzung



bisherige Außenbereichsfläche Grundstücksfläche gem. § 19 BauNVO



bebaute Grundstücke im bisherigen Außenbereich



Straßenverkehrsflächen




Einfahrtsbereich



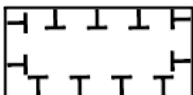
Bereich ohne Ein- und Ausfahrt



Verkehrsflächen besonderer Zweckbestimmung
Zweckbestimmung: WW - Wirtschaftsweg



private Grünfläche



Umgrenzung von Flächen für Maßnahmen
zum Schutz, zur Pflege und zur Entwicklung
von Natur und Landschaft

A 1 - A 2


Nummerierung der Ausgleichsmaßnahmen



Grenze der von Bebauung freizuhaltenden
Abstandsfläche zum befestigten Fahrbahnrand
klassifizierter Straßen gem. § 22 LStrG



Sichtdreiecke
gem. IB Reihnsner, Wittlich, Feb. 2021



Abgrenzung unterschiedlicher Nutzung