



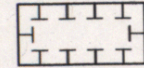




## Planzeichen

-  Geltungsbereich der Satzung
  -  Baugrenze
  -  bisherige Außenbereichsfläche  
Grundstücksfläche gem. §19 BauNVO
- |     |         |   |           |
|-----|---------|---|-----------|
| MI  | TH      | Art der baulichen Nutzung                       | Traufhöhe |
| 0,4 | 6,25 m  |   |           |
| GRZ | FH      | Maß der baulichen Nutzung<br>(Grundflächenzahl) | Firsthöhe |
| 0,4 | 10,50 m |   |           |
-  private Grünfläche
  -  Umgrenzung von Flächen und Maßnahmen zum Schutz, zur Pflege und zur Entwicklung von Boden, Natur und Landschaft
  - A 1 Nummerierung der Ausgleichsmaßnahmen
  -  Anpflanzen von Bäumen
  -  Umgrenzung von Flächen, die von der Bebauung freizuhalten sind

Maßstab der Karte 1: 1.000

### SATZUNG der Ortsgemeinde BINSFELD Teilbereich "Haasenheck"

über die Klarstellung und Ergänzung von Flächen der im Zusammenhang bebauten Ortslage gem. § 34 Abs. 4, Satz 1 Nr. 1 und 3 BauGB (Klarstellungs- und Ergänzungssatzung)

Diese Karte ist Bestandteil der Satzung vom 06.03.2006

54518 Binsfeld, 13. April 2006

  
Ortsbürgermeister

