


# Planzeichen



Geltungsbereich der Satzung



Baugrenze



bisherige Außenbereichsfläche  
Grundstücksfläche gem. §19 BauNVO


MI	TH 6,25 m
GRZ 0,4	FH 10,50 m

Art der baulichen Nutzung

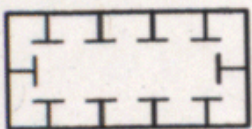
Traufhöhe

Maß der baulichen Nutzung  
(Grundflächenzahl)

Firsthöhe



private Grünfläche



Umgrenzung von Flächen und Maßnahmen  
zum Schutz, zur Pflege und zur Entwicklung  
von Boden, Natur und Landschaft

A 1

Nummerierung der Ausgleichsmaßnahmen



Anpflanzen von Bäumen



Umgrenzung von Flächen, die von  
der Bebauung freizuhalten sind