
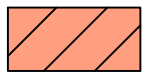




Flur 4
 Türchen $\frac{10}{1}$

Planzeichen

-  Grenze des räumlichen Geltungsbereichs der Satzung
-  bisherige Außenbereichsfläche
Grundstücksfläche gem. § 19 BauNVO
-  Baugrenze
-  Verkehrsflächen

högner.

högner landschaftsarchitektur
 54518 minheim, weinbergstr. 14
 telefon: 06507 99 22 38, e mail: info@hoegner-la.de

ERGÄNZUNGSSATZUNG

BETTENFLD
 "In der Pullbach"
 gem. § 34 Abs. 4, Satz 1 Nr. 3 BauGB

Diese Karte ist Bestandteil der Satzung vom 30.08.2011

54533 Bettenfeld2011

 Ortsbürgermeister

Datengrundlage:
 Geobasisinformation der Vermessungs- und Katasterverwaltung
 Rheinland-Pfalz mit dem Stand vom April 2010

Stand: 30/08/2011

Maßstab: 1 : 500